

COMUNITA' MONTANA DEL FRIGNANO
SETTORE POLITICHE AMBIENTALI E TUTELA DEL TERRITORIO
SERVIZIO DIFESA DEL SUOLO

Prot. n. 1217

Data 25/03/2010

OGGETTO: COPPI FERDINANDO - PROCEDURA DI COMUNICAZIONE DI INIZIO ATTIVITA' SENSI DELL'ART. 149 - 7° E 8° COMMA DELLA LEGGE REGIONALE 3/1999: ESPRESSIONE DI PARERE FAVOREVOLE ALL'ESECUZIONE DEI MOVIMENTI DI TERRENO NECESSARI PER RIPRISTINO ED AMPLIAMENTO DI CARRAIA ESISTENTE PER REALIZZAZIONE DI VARIANTE STRADA "SELVELLE" VINCOLATO ALLA ATTUAZIONE DI PARTICOLARI PRESCRIZIONI IN ZONA SOTTOPOSTA A VINCOLO IDROGEOLOGICO NEL COMUNE DI FIUMALBO.

IL RESPONSABILE DEL SERVIZIO

Visto l'art. 148 - 3° comma della Legge Regionale 26/04/1999 n. 3, che delega alle Comunità Montane, per i territori di rispettiva competenza, l'esercizio delle funzioni relative al vincolo idrogeologico di cui al Regio Decreto Legge 30/12/1923 n. 3267;

Vista la convenzione stipulata tra la Comunità Montana del Frignano, la Comunità Montana Appennino Modena Ovest (attualmente Unione dei Comuni Montani Valli Dolo, Dragone e Secchia) ed i Comuni di Fiorano Modenese, Maranello e Sassuolo per la gestione in forma associata delle funzioni in materia di Vincolo Idrogeologico;

Esaminata l'istanza di comunicazione di inizio attività ai sensi dell'art. 149 - 7° e 8° comma della Legge Regionale 3/1999 presentata da COPPI FERDINANDO al fine di attuare i movimenti di terreno necessari per RIPRISTINO ED AMPLIAMENTO DI CARRAIA ESISTENTE PER REALIZZAZIONE DI VARIANTE STRADA "SELVELLE" in località SELVELLE del Comune di FIUMALBO sui terreni distinti al catasto terreni al foglio 3 mappale 42 - 43 - 93 - 106 - 107 - 112 e soggetti a vincolo idrogeologico;

Ravvisato necessario esprimere parere favorevole all'esecuzione dei lavori di cui trattasi ma vincolato alla attuazione di particolari prescrizioni tecniche, ai sensi dell'art. 149 - 8° comma della Legge Regionale 3/1999, in quanto, a seguito di opportuna istruttoria tecnica, ha appurato che la realizzazione degli stessi senza opportuni accorgimenti arrecherebbe ai terreni interessati i danni previsti dall'art. 1 del Regio Decreto Legge n 3267 del 30/12/23.

Visto il Regio Decreto Legge n 3267 del 30/12/23 e in particolare l'art. 7;

Visto il Regio Decreto Legge n. 1126 del 16/5/26 e in particolare l'art. 21;

Vista la direttiva redatta ai sensi dell' art. 150 - 9° comma della Legge Regionale 21/04/1999 n. 3, approvata dalla Giunta regionale con delibera n. 1117 del 11.07.2000;

Visto l'articolo 6 comma 2 della Legge 15 05 1997 n. 127;

ESPRIME PARERE FAVOREVOLE

a COPPI FERDINANDO, ai sensi dell'art. 149 - 8° comma della Legge Regionale 3/1999, all'esecuzione dei movimenti di terreno necessari per RIPRISTINO ED AMPLIAMENTO DI CARRAIA ESISTENTE PER REALIZZAZIONE DI VARIANTE STRADA "SELVELLE" in località SELVELLE del Comune di FIUMALBO in area sottoposta a vincolo idrogeologico ai sensi del Regio Decreto Legge 30/12/1923 n. 3267 per le motivazioni espresse nella premessa della presente determina;

La validità del presente parere è subordinata al rispetto delle seguenti prescrizioni:

- 1) che gli scavi siano avviati in stagione favorevole, non piovosa, realizzando contestualmente le opere di consolidamento relative e quelle di educazione delle acque, in modo da evitare che nell'abbandono anche temporaneo degli stessi abbiano a verificarsi smottamenti o frane;
- 2) che i lavori siano eseguiti in modo da limitare gli scavi ed i movimenti di terreno al minimo indispensabile;
- 3) che sul lotto di terreno sopra descritto resti vietata qualsiasi altra costruzione diversa da quella descritta negli elaborati progettuali acquisiti agli atti;
- 4) che si regimi lo scolo della acque con idonee opere di raccolta e smaltimento al fine di prevenire fenomeni di erosione, scolo improprio e ristagno;
- 5) che i movimenti di terreno e gli scavi siano eseguiti così come sono ubicati nelle planimetrie del progetto esecutivo acquisito agli atti;
- 6) che tutte le scarpate di nuova realizzazione di altezza superiore ad 1 metro siano consolidate con opportune opere di ingegneria naturalistica;
- 7) che la viabilità sia dotata di tutte le opportune opere di regimazione delle acque superficiali (cunette, tagliacqua, ecc...), con possibile recapito verso la rete idrica esistente;
- 8) il materiale di risulta proveniente da scavi o sbancamenti del quale non vengono fornite indicazioni e garanzie di corretto utilizzo nell'area di cantiere o in altra area individuata di concerto con la presente Comunità Montana, potrà essere impiegato nel rispetto delle leggi vigenti; in caso contrario il materiale dovrà essere conferito in discarica autorizzata;
- 9) che per eventuali danni arrecati a cose o persone in dipendenza della esecuzione dei lavori suddetti, il titolare dell'autorizzazione si assuma piena e completa responsabilità, estraniando al riguardo la presente Comunità Montana.



IL PRESENTE PARERE NON COSTITUISCE TITOLO ABILITATIVO ALL'ESECUZIONE DEGLI INTERVENTI, QUALORA LA NORMATIVA VIGENTE PREVEDA PER TALI OPERE L'ACQUISIZIONE DI ULTERIORI TITOLI AUTORIZZATIVI RILASCIATI DAGLI ENTI COMPETENTI IN MATERIA EDILIZIA/URBANISTICA, AMBIENTALE ECC.

**IL PRESENTE PARERE VIENE INOLTRE RILASCIATO FATTI SALVI
EVENTUALI DIRITTI DI TERZI.**

Il presente atto viene trasmesso alla parte interessata, al Sindaco del Comune di FIUMALBO per opportuna conoscenza e al Comando Stazione del Corpo Forestale dello Stato di PIEVEPELAGO per gli opportuni controlli.

Pavullo nel Frignano, li 25/03/2010

**IL RESPONSABILE DEL SERVIZIO
DIFESA DEL SUOLO
(Dott. Geol. Giovanni Galbucci)**


ATTO PROT. N. 1217 DEL 25/03/2010

CERTIFICATO DI PUBBLICAZIONE

Copia del presente Atto viene oggi pubblicata mediante affissione all'albo pretorio e vi rimarrà per quindici giorni consecutivi.

Addì 25/03/2010

IL RESPONSABILE DEL SERVIZIO
DIFESA DEL SUOLO
(Dott. Geol. Giovanni Galbucci)

The image shows a handwritten signature in black ink, which appears to be 'G. Galbucci'. Below the signature is a circular official stamp. The stamp contains the text 'UFFICIO MONTANA DEL' at the top and 'COMUNE DI ORVIETO' at the bottom. In the center of the stamp, there is a stylized logo or emblem.